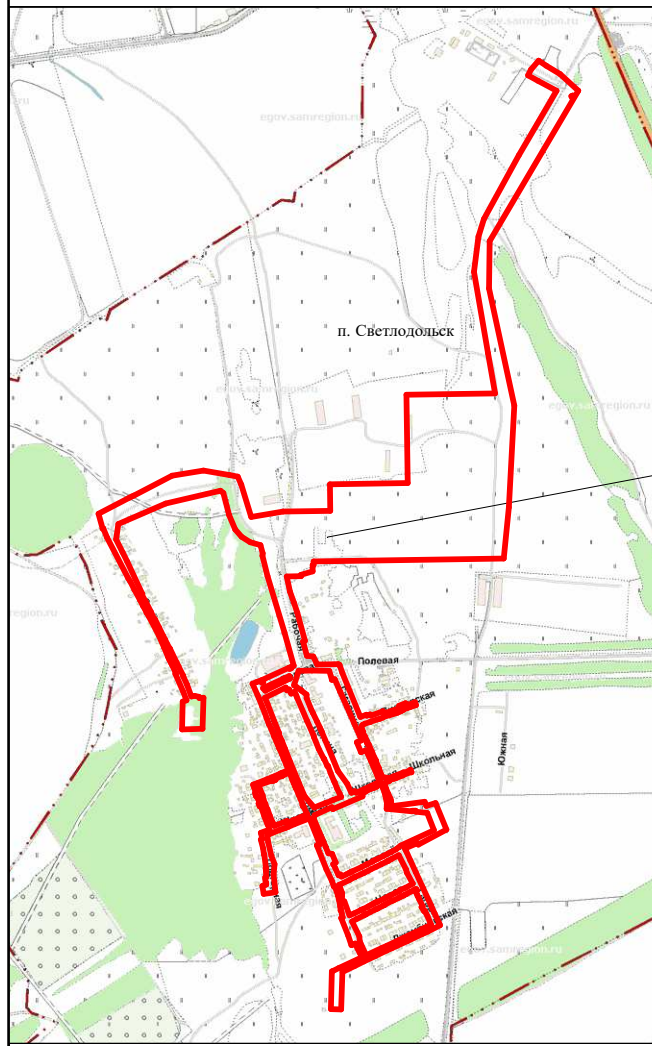
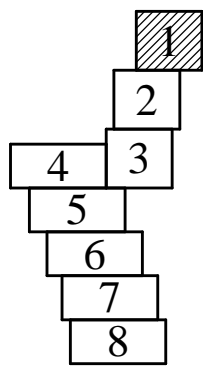
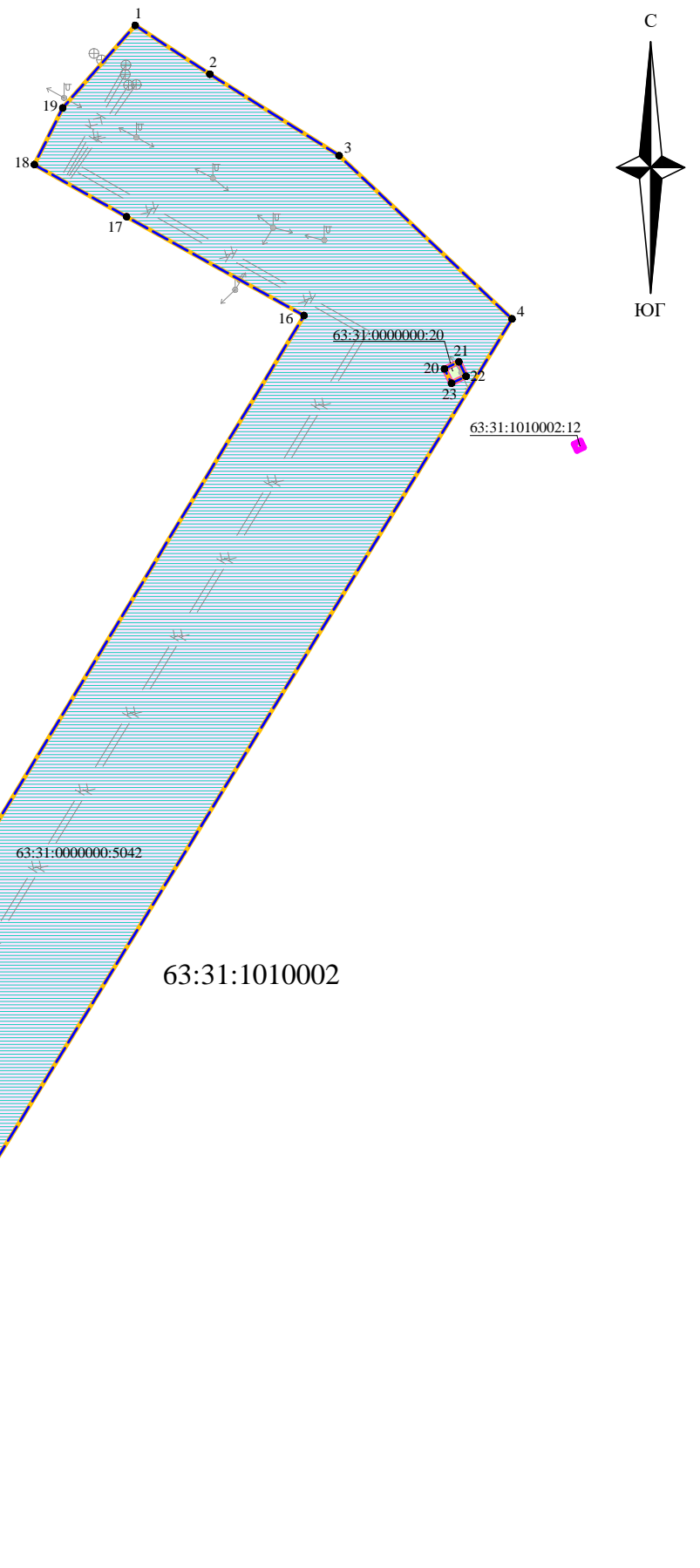


# Чертеж границ зон планируемого размещения линейных объектов



зона планируемого размещения  
линейных объектов

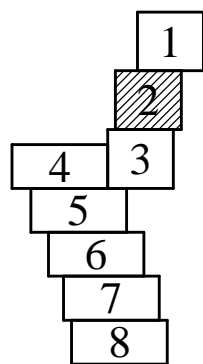
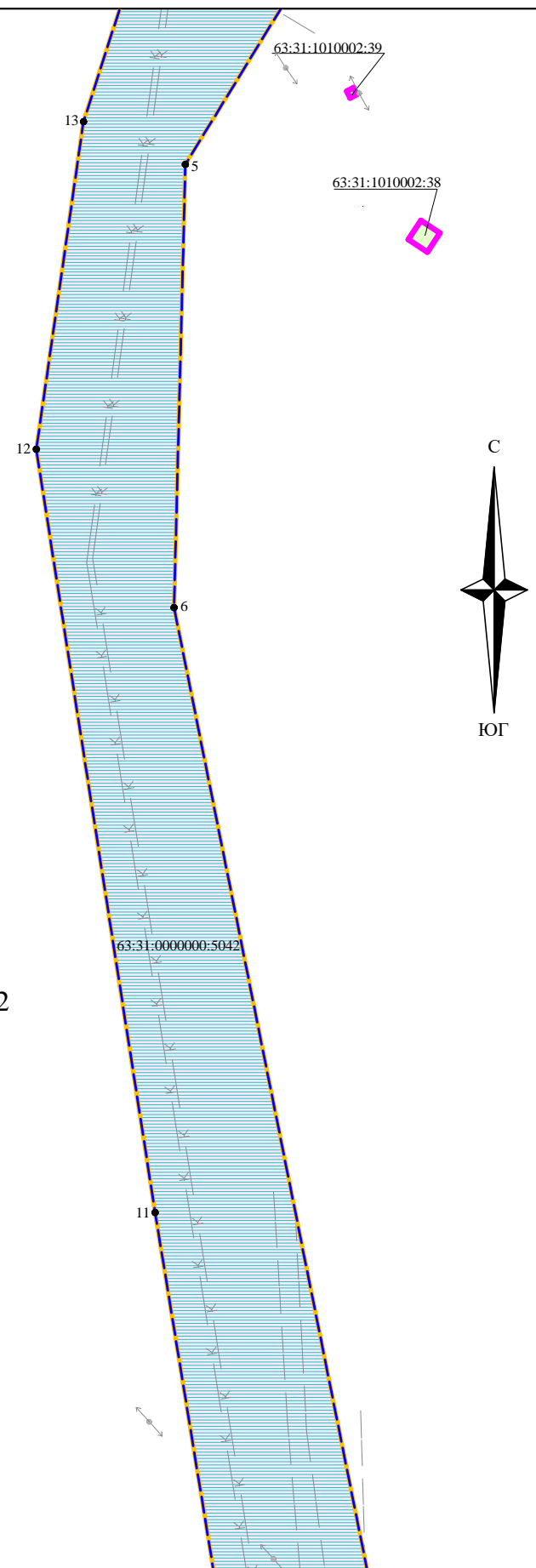


## Условные обозначения:

- Измененные границы зоны планируемого размещения линейного объекта
- Сужающиеся границы зоны планируемого размещения линейного объекта
- Граница кадастрового квартала
- Контур объекта капитального строительства согласно сведениям ЕГРН
- Земельный участок согласно сведениям ЕГРН
- Зона планируемого размещения линейного объекта
- Уточненные границы земельного участка с кадастровым номером 63:31:0000000:5042
- Границы земельного участка с кадастровым номером 63:31:0000000:5042 согласно сведениям ЕГРН
- 63:31:1010001:561 Кадастровый номер объекта капитального строительства
- 63:31:1010001:15 Кадастровый номер земельного участка
- 63:31:1010001 Кадастровый номер кадастрового квартала
- 1 • Характерная точка границ земельного участка и границ зоны планируемого размещения линейного объекта
- Трасса кабеля связи
- Трасса теплопровода
- Трасса водопровода
- Трасса канализации
- Трасса газопровода
- Линия электропередач

Администрация сельского поселения Светлодо́льск муниципального района Сергиевский Самарской области						Изменения в проект планировки территории и проект межевания территории объекта: «Строительство сетей водоснабжения и водоотведения пос. Светлодо́льск муниципального района Сергиевский Самарской области» в границах сельского поселения Светлодо́льск муниципального района Сергиевский Самарской области»					
Изм	Кол.уч	Лист	№ док	Подпись	Дата	Проект планировки территории. Графическая часть. Основная часть.			Стадия	Лист	Листов
									ПШТ	1	8
Разработал				Ю.Р.Абзалетдинов	12.07.2021	Чертеж границ зон планируемого размещения линейных объектов. Масштаб 1:2000			ООО "ТЕХНО-ПЛАН"		
Проверил				А.В.Урюпин	12.07.2021						

# Чертеж границ зон планируемого размещения линейных объектов

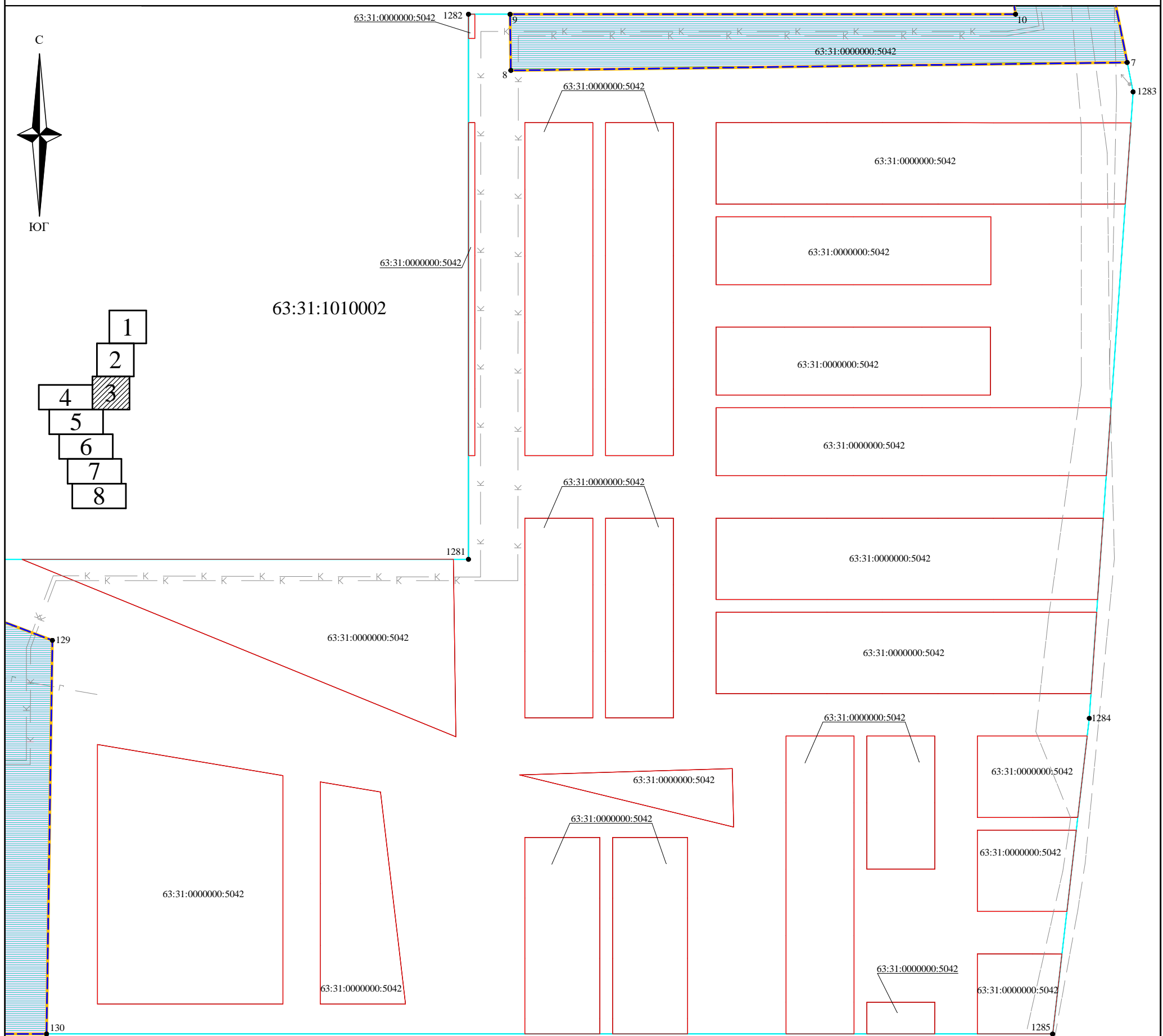


## Условные обозначения:

- Измененные границы зоны планируемого размещения линейного объекта
- Сужествующие границы зоны планируемого размещения линейного объекта
- Граница кадастрового квартала
- Контур объекта капитального строительства согласно сведениям ЕГРН
- Земельный участок согласно сведениям ЕГРН
- Зона планируемого размещения линейного объекта
- Уточненные границы земельного участка с кадастровым номером 63:31:0000000:5042
- Границы земельного участка с кадастровым номером 63:31:0000000:5042 согласно сведениям ЕГРН
- 63:31:1010001:561 Кадастровый номер объекта капитального строительства
- 63:31:1010001:15 Кадастровый номер земельного участка
- 63:31:1010001 Кадастровый номер кадастрового квартала
- I • Характерная точка границ земельного участка и границ зоны планируемого размещения линейного объекта
- Трасса кабеля связи
- Трасса теплопровода
- Трасса водопровода
- Трасса канализации
- Трасса газопровода
- ↔ Линия электропередач

Администрация сельского поселения Светлодольск муниципального района Сергиевский Самарской области						Изменения в проект планировки территории и проект межевания территории объекта: «Строительство сетей водоснабжения и водоотведения пос. Светлодольск муниципального района Сергиевский Самарской области» в границах сельского поселения Светлодольск муниципального района Сергиевский Самарской области»					
Изм	Кол.уч	Лист	№ док	Подпись	Дата	Проект планировки территории. Графическая часть. Основная часть.			Стадия	Лист	Листов
Разработал Ю.Р.Абзалетдинов 12.07.2021 Проверил А.В.Урюпин 12.07.2021						Чертеж границ зон планируемого размещения линейных объектов. Масштаб 1:2000			ООО "ТЕХНО-ПЛАН"		

# Чертеж границ зон планируемого размещения линейных объектов



## Условные обозначения:

- Измененные границы зоны планируемого размещения линейного объекта
- Сужествующие границы зоны планируемого размещения линейного объекта
- Граница кадастрового квартала
- Контур объекта капитального строительства согласно сведениям ЕГРН
- Земельный участок согласно сведениям ЕГРН
- Зона планируемого размещения линейного объекта
- Уточненные границы земельного участка с кадастровым номером 63:31:0000000:5042
- Границы земельного участка с кадастровым номером 63:31:0000000:5042 согласно сведениям ЕГРН
- Трасса кабеля связи
- Трасса теплопровода
- Трасса водопровода
- Трасса канализации
- Трасса газопровода
- Линия электропередач

63:31:1010001:561 Кадастровый номер объекта капитального строительства

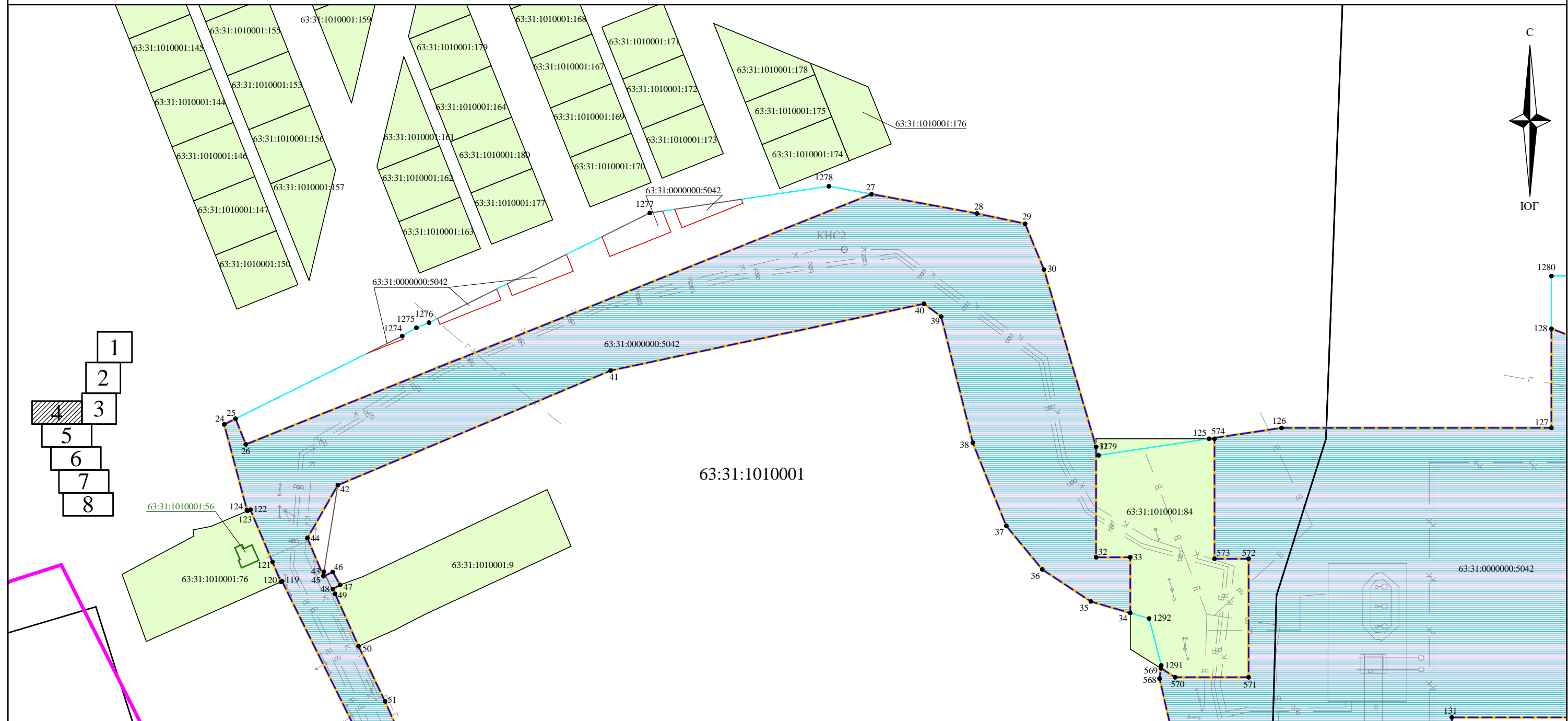
63:31:1010001:15 Кадастровый номер земельного участка

63:31:1010001 Кадастровый номер кадастрового квартала

1 • Характерная точка границ земельного участка и границ зоны планируемого размещения линейного объекта

Администрация сельского поселения Светлодольск муниципального района Сергиевский Самарской области						Изменения в проект планировки территории и проект межевания территории объекта: «Строительство сетей водоснабжения и водоотведения пос. Светлодольск муниципального района Сергиевский Самарской области» в границах сельского поселения Светлодольск муниципального района Сергиевский Самарской области»					
Изм	Кол.уч	Лист	№ док	Подпись	Дата	Проект планировки территории. Графическая часть. Основная часть.			Стадия	Лист	Листов
						Чертеж границ зон планируемого размещения линейных объектов. Масштаб 1:2000			ППТ	3	8
Разработал				Ю.Р.Абзалетдинов	12.07.2021	ООО "ТЕХНО-ПЛАН"					
Проверил				А.В.Урюпин	12.07.2021						

# Чертеж границ зон планируемого размещения линейных объектов



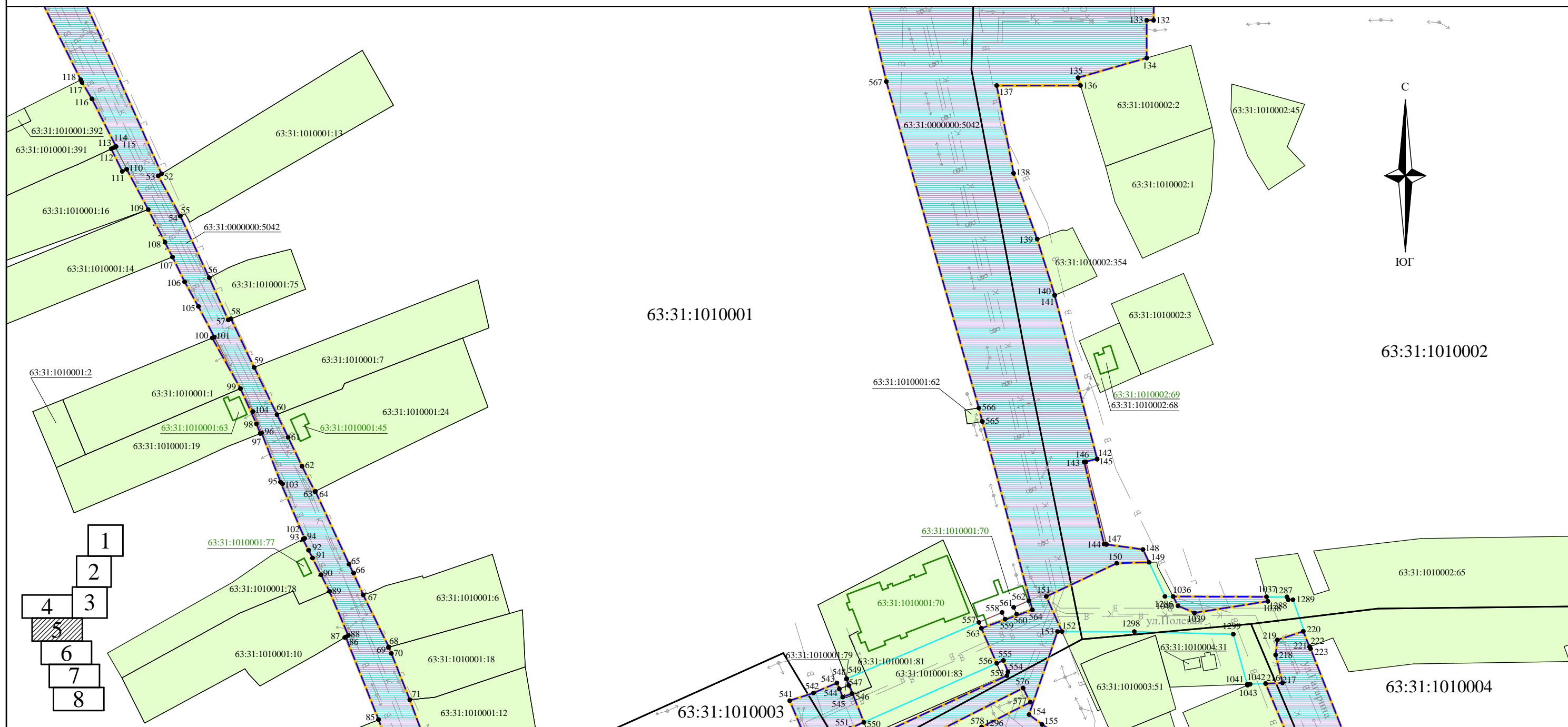
- 1
- 2
- 3
- 4
- 5
- 6
- 7
- 8

**Условные обозначения:**

- Измененные границы зоны планируемого размещения линейного объекта
- Сужающиеся границы зоны планируемого размещения линейного объекта
- Граница кадастрового квартала
- Контур объекта капитального строительства согласно сведениям ЕГРН
- Земельный участок согласно сведениям ЕГРН
- Зона планируемого размещения линейного объекта
- Уточненные границы земельного участка с кадастровым номером 63:31:0000000:5042
- Границы земельного участка с кадастровым номером 63:31:0000000:5042 согласно сведениям ЕГРН
- 63:31:1010001:561 Кадастровый номер объекта капитального строительства
- 63:31:1010001:15 Кадастровый номер земельного участка
- 63:31:1010001 Кадастровый номер кадастрового квартала
- 1 • Характерная точка границ земельного участка и границ зоны планируемого размещения линейного объекта
- Т — Трасса теплопровода
- В — Трасса водопровода
- К — Трасса канализации
- Г — Трасса газопровода
- ><— Линия электропередачи

Администрация сельского поселения Светлодольск муниципального района Сергиевский Самарской области						Изменения в проект планировки территории и проект межевания территории объекта: «Строительство сетей водоснабжения и водоотведения пос. Светлодольск муниципального района Сергиевский Самарской области» в границах сельского поселения Светлодольск муниципального района Сергиевский Самарской области»					
Изм	Кол.уч	Лист	№ док	Подпись	Дата	Проект планировки территории. Графическая часть. Основная часть.			Стадия	Лист	Листов
									ППТ	4	8
Разработал	Ю.Р.Абзалетдинов				12.07.2021	Чертеж границ зон планируемого размещения линейных объектов. Масштаб 1:2000			ООО "ТЕХНО-ПЛАН"		
Проверил	А.В.Урюпин				12.07.2021						

# Чертеж границ зон планируемого размещения линейных объектов



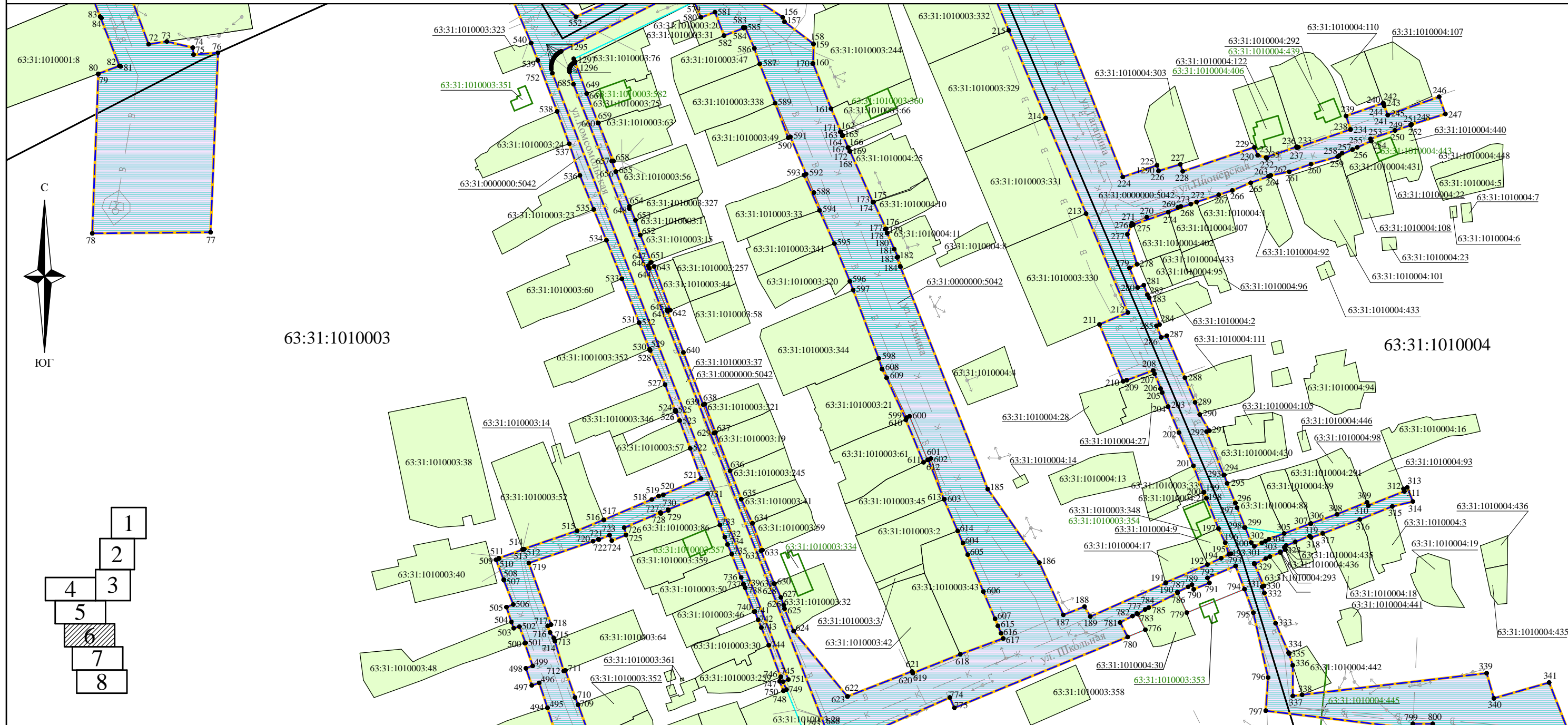
## Условные обозначения:

- Измененные границы зоны планируемого размещения линейного объекта
- Сужающиеся границы зоны планируемого размещения линейного объекта
- Граница кадастрового квартала
- Контур объекта капитального строительства согласно сведениям ЕГРН
- Земельный участок согласно сведениям ЕГРН
- Зона планируемого размещения линейного объекта
- Уточненные границы земельного участка с кадастровым номером 63:31:0000000:5042
- Границы земельного участка с кадастровым номером 63:31:0000000:5042 согласно сведениям ЕГРН
- 63:31:1010001:561 Кадастровый номер объекта капитального строительства
- 63:31:1010001:15 Кадастровый номер земельного участка
- 63:31:1010001 Кадастровый номер кадастрового квартала
- 1 • Характерная точка границ земельного участка и границ зоны планируемого размещения линейного объекта

- Трасса кабеля связи
- Т Трасса теплопровода
- В Трасса водопровода
- К Трасса канализации
- Г Трасса газопровода
- Линия электропередач

Администрация сельского поселения Светлодольск муниципального района Сергиевский Самарской области						Изменения в проект планировки территории и проект межевания территории объекта: «Строительство сетей водоснабжения и водоотведения пос. Светлодольск муниципального района Сергиевский Самарской области» в границах сельского поселения Светлодольск муниципального района Сергиевский Самарской области»				
Изм	Кол.уч	Лист	№ док	Подпись	Дата	Проект планировки территории. Графическая часть. Основная часть.		Стадия	Лист	Листов
						Чертеж границ зон планируемого размещения линейных объектов. Масштаб 1:2000		ППТ	5	8
Разработал				Ю.Р.Абзалетдинов	12.07.2021	ООО "ТЕХНО-ПЛАН"				
Проверил				А.В.Урюпин	12.07.2021					

# Чертеж границ зон планируемого размещения линейных объектов



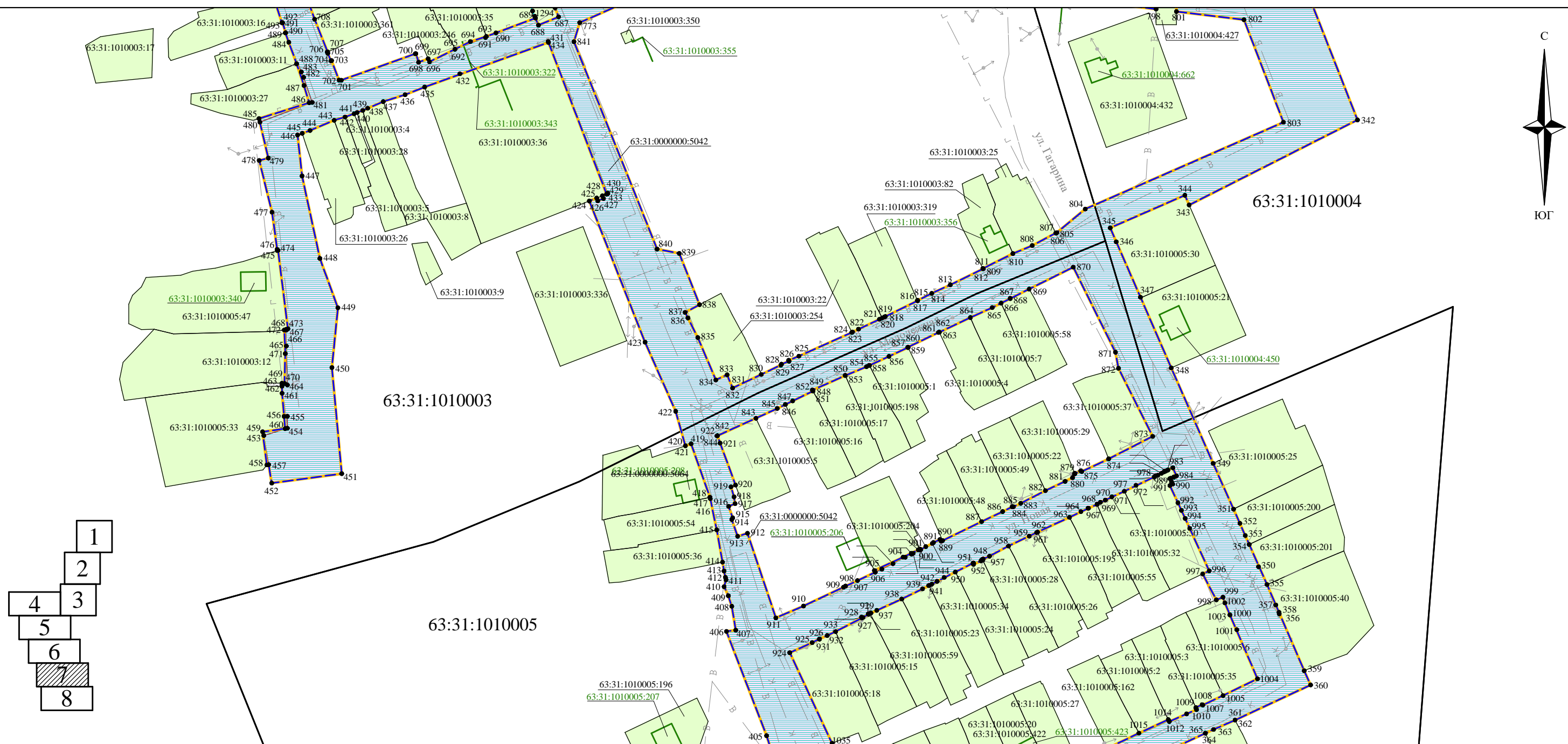
## Условные обозначения:

- Измененные границы зоны планируемого размещения линейного объекта
- Сужающиеся границы зоны планируемого размещения линейного объекта
- Граница кадастрового квартала
- Контур объекта капитального строительства согласно сведениям ЕГРН
- Земельный участок согласно сведениям ЕГРН
- Зона планируемого размещения линейного объекта
- Уточненные границы земельного участка с кадастровым номером 63:31:0000000:5042
- Границы земельного участка с кадастровым номером 63:31:0000000:5042 согласно сведениям ЕГРН
- 63:31:1010001:561 Кадастровый номер объекта капитального строительства
- 63:31:1010001:15 Кадастровый номер земельного участка
- 63:31:1010001 Кадастровый номер кадастрового квартала
- 1 • Характерная точка границ земельного участка и границ зоны планируемого размещения линейного объекта

- Трасса кабеля связи
- Трасса теплопровода
- Трасса водопровода
- Трасса канализации
- Трасса газопровода
- Линия электропередач

Администрация сельского поселения Светлодольск муниципального района Сергиевский Самарской области						Изменения в проект планировки территории и проект межевания территории объекта: «Строительство сетей водоснабжения и водоотведения пос. Светлодольск муниципального района Сергиевский Самарской области» в границах сельского поселения Светлодольск муниципального района Сергиевский Самарской области»					
Изм	Кол.уч	Лист	№ док	Подпись	Дата	Проект планировки территории. Графическая часть. Основная часть.			Стадия	Лист	Листов
									ППТ	6	8
Разработал					12.07.2021	Чертеж границ зон планируемого размещения линейных объектов. Масштаб 1:2000			ООО "ТЕХНО-ПЛАН"		
Проверил					12.07.2021						

# Чертеж границ зон планируемого размещения линейных объектов



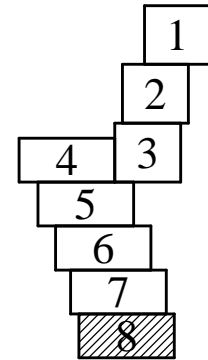
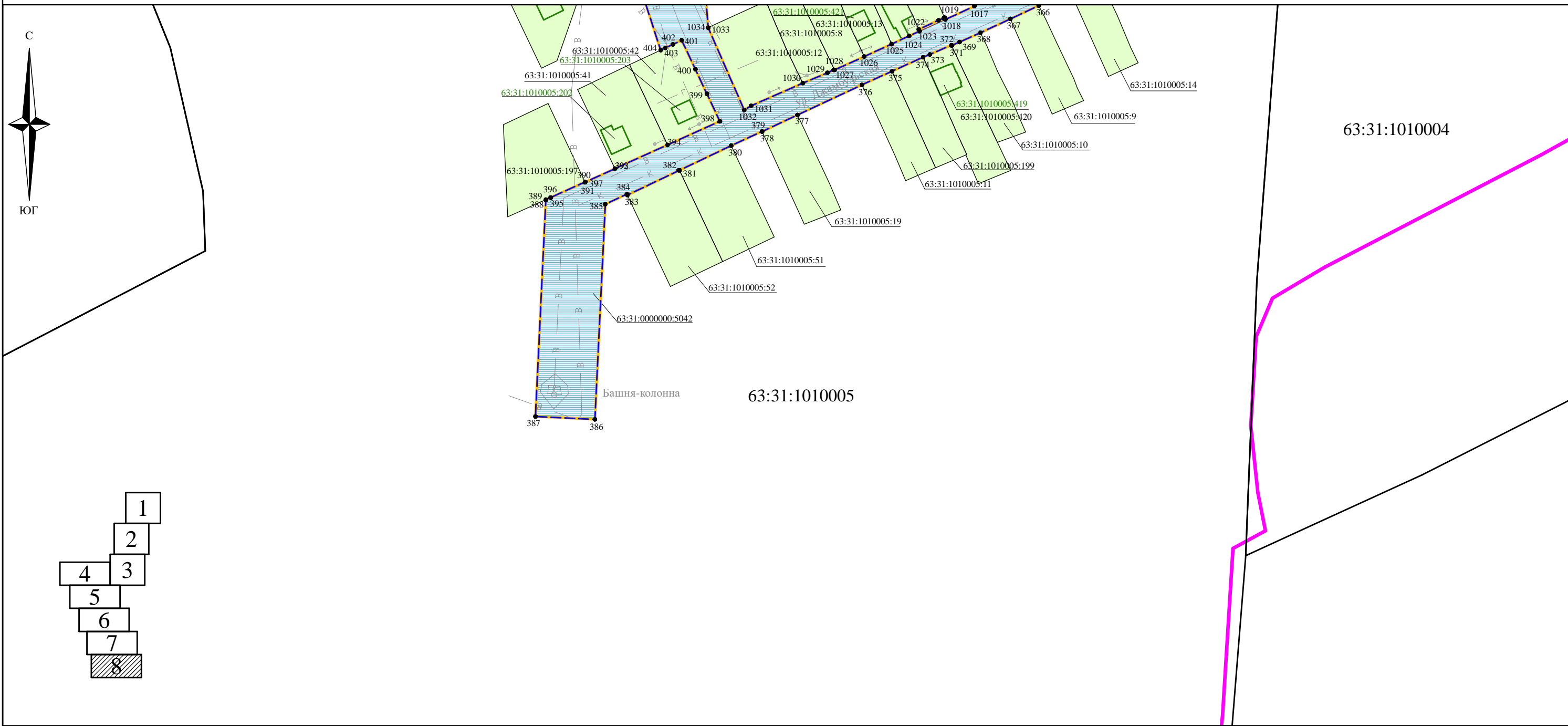
- 1
- 2
- 3
- 4
- 5
- 6
- 7
- 8

## Условные обозначения:

- Измененные границы зоны планируемого размещения линейного объекта
- Сужествующие границы зоны планируемого размещения линейного объекта
- Граница кадастрового квартала
- Контур объекта капитального строительства согласно сведениям ЕГРН
- Земельный участок согласно сведениям ЕГРН
- Зона планируемого размещения линейного объекта
- Уточненные границы земельного участка с кадастровым номером 63:31:0000000:5042
- Границы земельного участка с кадастровым номером 63:31:0000000:5042 согласно сведениям ЕГРН
- 63:31:1010001:561 Кадастровый номер объекта капитального строительства
- 63:31:1010001:15 Кадастровый номер земельного участка
- 63:31:1010001 Кадастровый номер кадастрового квартала
- 1 • Характерная точка границ земельного участка и границ зоны планируемого размещения линейного объекта
- Трасса кабеля связи
- Трасса теплопровода
- Трасса водопровода
- Трасса канализации
- Трасса газопровода
- Линия электропередач

Администрация сельского поселения Светлодольск муниципального района Сергиевский Самарской области						Изменения в проект планировки территории и проект межевания территории объекта: «Строительство сетей водоснабжения и водоотведения пос. Светлодольск муниципального района Сергиевский Самарской области» в границах сельского поселения Светлодольск муниципального района Сергиевский Самарской области»					
Изм	Кол.уч	Лист	№ док	Подпись	Дата	Проект планировки территории. Графическая часть. Основная часть.			Стадия	Лист	Листов
									ППТ	7	8
Разработал	Ю.Р.Абзалетдинов				12.07.2021	Чертеж границ зон планируемого размещения линейных объектов. Масштаб 1:2000			ООО "ТЕХНО-ПЛАН"		
Проверил	А.В.Урюпин				12.07.2021						

# Чертеж границ зон планируемого размещения линейных объектов



**Условные обозначения:**

- Измененные границы зоны планируемого размещения линейного объекта
- Сужествующие границы зоны планируемого размещения линейного объекта
- Граница кадастрового квартала
- Контур объекта капитального строительства согласно сведениям ЕГРН
- Земельный участок согласно сведениям ЕГРН
- Зона планируемого размещения линейного объекта
- Уточненные границы земельного участка с кадастровым номером 63:31:0000000:5042
- Границы земельного участка с кадастровым номером 63:31:0000000:5042 согласно сведениям ЕГРН
- 63:31:1010001:561 Кадастровый номер объекта капитального строительства
- 63:31:1010001:15 Кадастровый номер земельного участка
- 63:31:1010001 Кадастровый номер кадастрового квартала
- 1 • Характерная точка границ земельного участка и границ зоны планируемого размещения линейного объекта
- — — — — Трасса кабеля связи
- T — — — — — Трасса теплопровода
- B — — — — — Трасса водопровода
- K — — — — — Трасса канализации
- Г — — — — — Трасса газопровода
- <—> — — — — — Линия электропередачи

Администрация сельского поселения Светлодольск муниципального района Сергиевский Самарской области						Изменения в проект планировки территории и проект межевания территории объекта: «Строительство сетей водоснабжения и водоотведения пос. Светлодольск муниципального района Сергиевский Самарской области» в границах сельского поселения Светлодольск муниципального района Сергиевский Самарской области»					
Изм	Кол.уч	Лист	№ док	Подпись	Дата	Проект планировки территории. Графическая часть. Основная часть.			Стадия	Лист	Листов
						Чертеж границ зон планируемого размещения линейных объектов. Масштаб 1:2000			ППТ	8	8
Разработал				Ю.Р.Абзалетдинов	12.07.2021	ООО "ТЕХНО-ПЛАН"					
Проверил				А.В.Урюпин	12.07.2021						